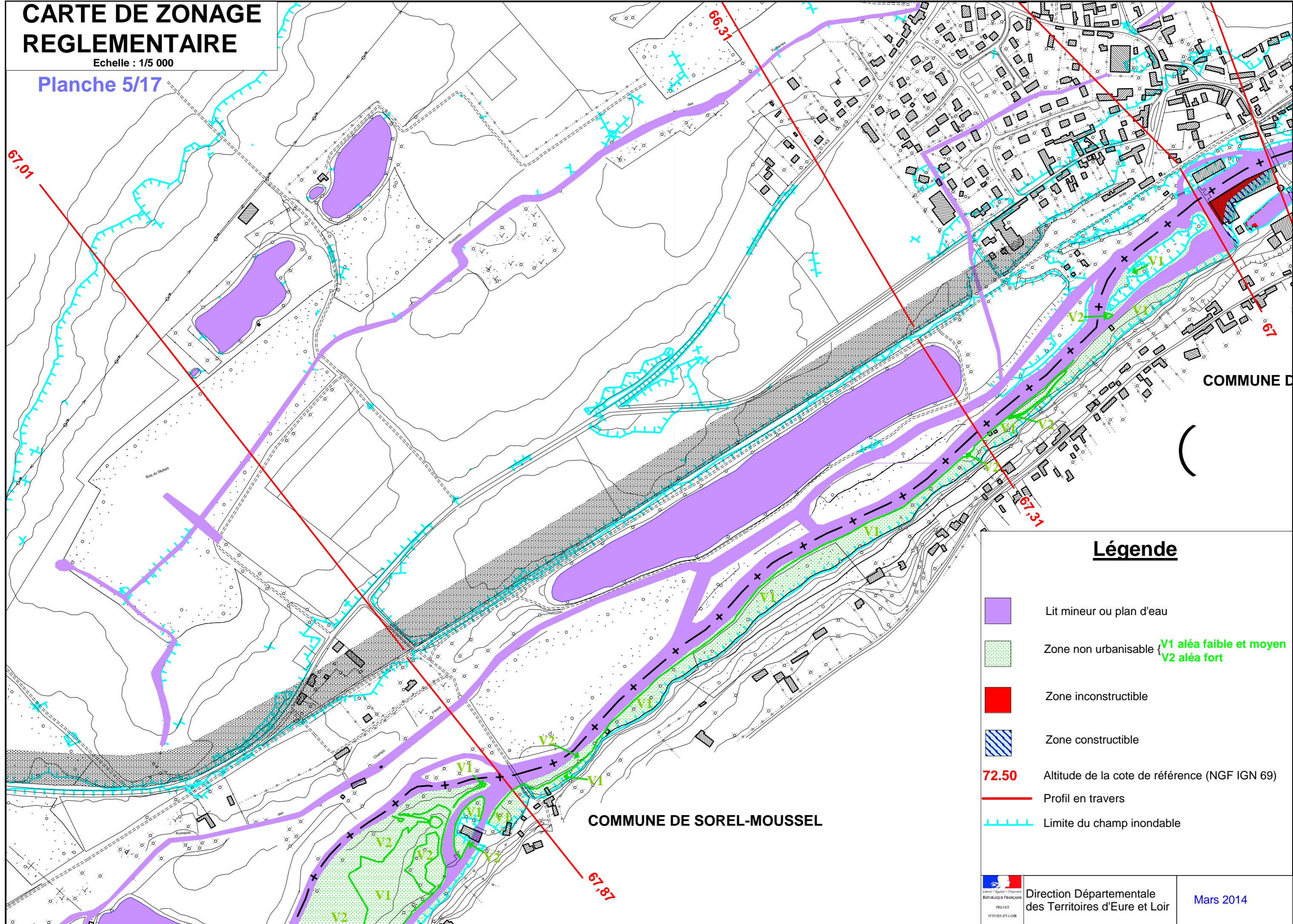


CARTE DE ZONAGE REGLEMENTAIRE

Echelle : 1/5 000








Planche 5/17



COMMUNE D

COMMUNE DE SOREL-MOUSSEL

Légende

-  Lit mineur ou plan d'eau
-  Zone non urbanisable (V1 aléa faible et moyen, V2 aléa fort)
-  Zone inconstructible
-  Zone constructible
-  72.50 Altitude de la cote de référence (NGF IGN 69)
-  Profil en travers
-  Limite du champ inondable



Direction Départementale
des Territoires d'Eure et Loir

Mars 2014